

“СОГЛАСОВАНО”

Начальник Отдела образования
Администрации Центрального
района
г. Санкт – Петербурга



Симакова Н.Г.

« 30 » _____ 2022 г.

“УТВЕРЖДАЮ”

Директор ГБУДО ДДТ
Центрального района
Санкт-Петербурга
«Фонтанка -32»




Леонова Л.В.

« 30 » _____ 2022 г.

“СОГЛАСОВАНО”

Начальник отдела ГИБДД
УМВД России по Центральному
району г. Санкт – Петербурга
подполковник полиции



Горбунов Е.В.

« 31 » _____ 2022 г.

ПАСПОРТ

Дорожной безопасности ГБУДО ДДТ «Фонтанка-32»

Центрального района Санкт-Петербурга

Набережная реки Фонтанки дом 32/1

Руководитель или ответственный
работник дорожно-
эксплуатационной
организации, осуществляющей
содержание внутридворовой территории,
заместитель руководителя по АХР

Иванова Марина Николаевна - 417-53-55

Количество учащихся - 600

Наличие кабинета по БДД не имеется

Наличие уголков по БДД 1 уголок 1 этаже

Наличие автогородка (площадки) по БДД нет

Наличие автобусов ОУ не имеется

Владелец автобуса
(при наличии автобуса) не имеется

Время занятий в ОУ:

с 15.00 по 20:30

Телефоны оперативных служб:

01,02,03,112

78 отделения полиции Центрального района 573-51-00

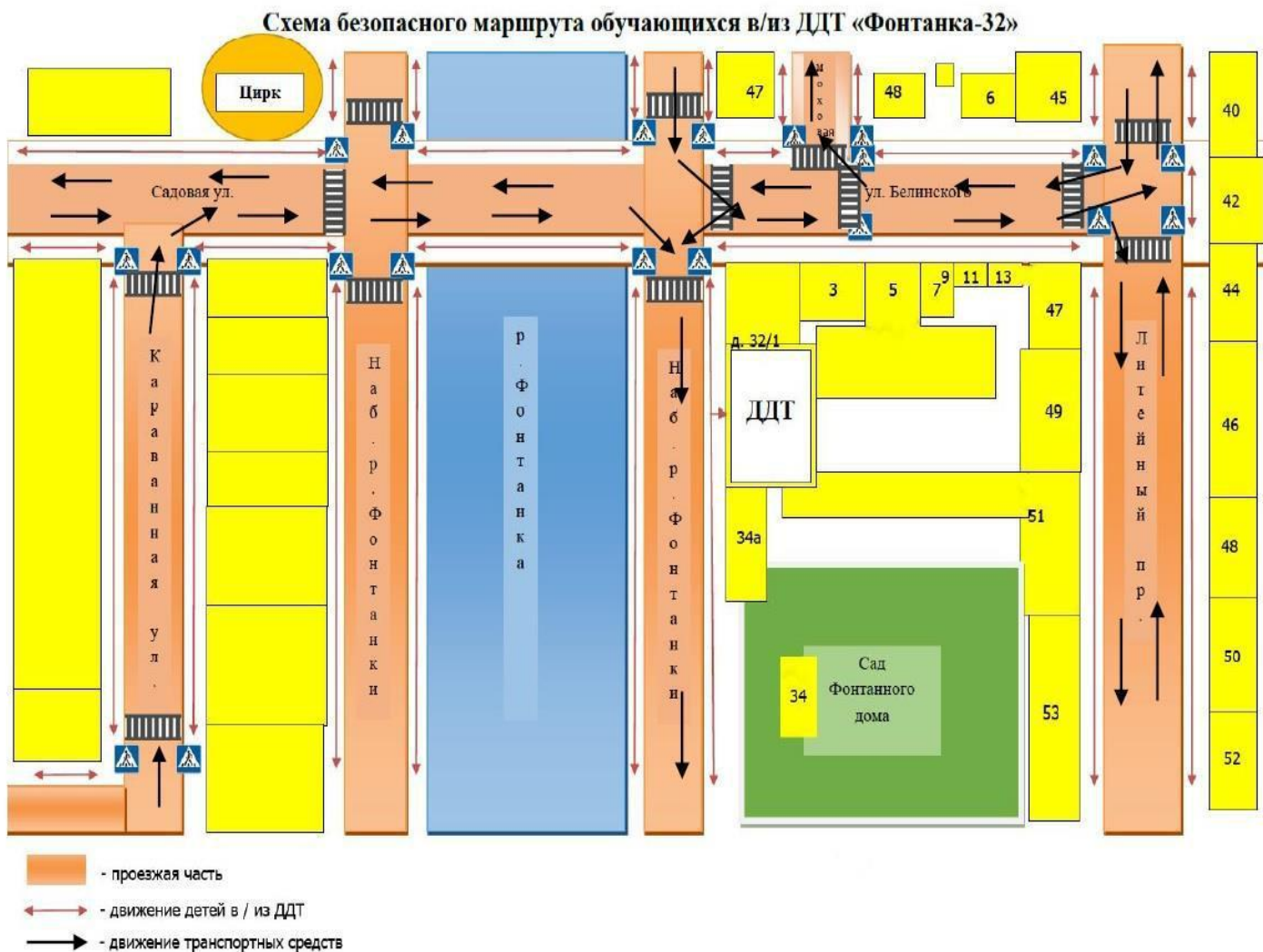
Содержание

Планы-схемы ОУ.

- 1) район расположения ОУ, пути движения транспортных средств и детей (учеников, обучающихся);
- 2) схема организации дорожного движения в непосредственной близости от ОУ с размещением знаков ПДД;
- 3) пути движения транспортных средств к местам разгрузки/погрузки и рекомендуемые безопасные пути передвижения детей по территории образовательного учреждения.

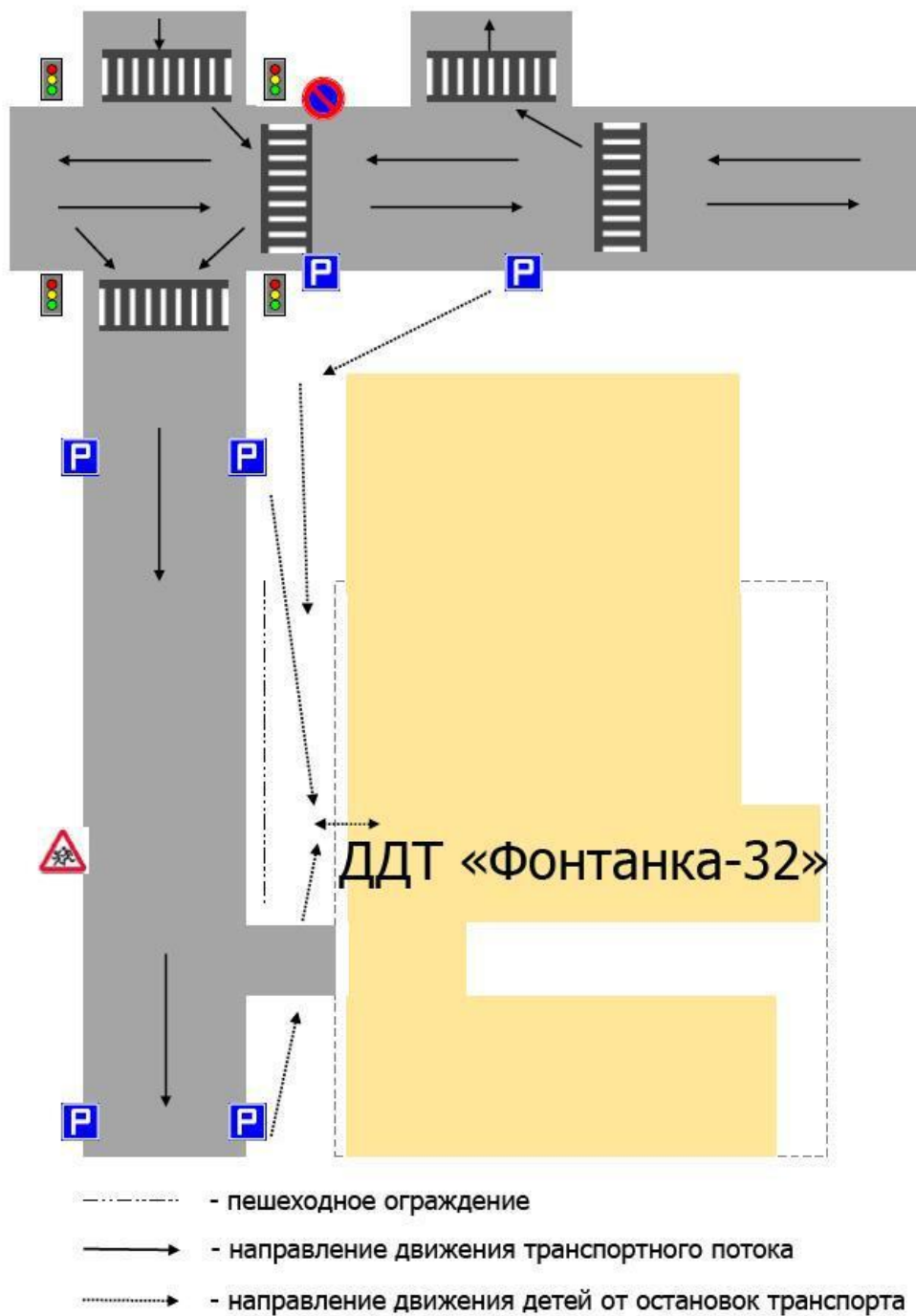
1. Планы-схемы ОУ.

План-схема района расположения ОУ, пути движения транспортных средств и детей (обучающихся)



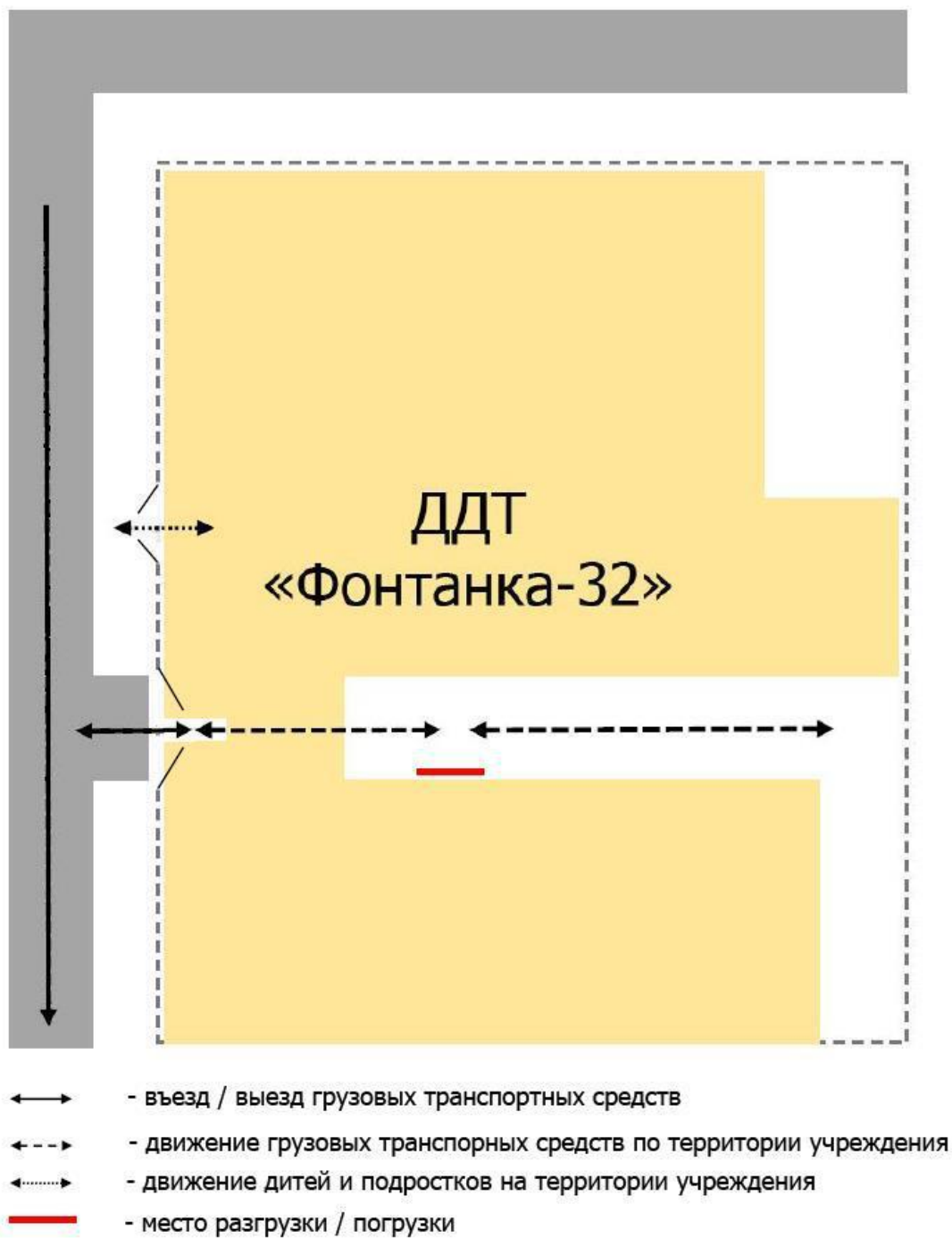
2.

Схема организации дорожного движения в непосредственной близости от образовательного учреждения с размещением соответствующих технических средств, маршруты движения детей и расположение парковочных мест



3.

Пути движения транспортных средств к местам разгрузки/погрузки и рекомендуемые пути передвижения детей по территории образовательного учреждения



ПАСПОРТ

дорожной безопасности ГБУДО ДДТ «Фонтанка-32»
Центрального района Санкт-Петербурга набережная
реки Фонтанки дом 32/1 Фактический адрес:
Санкт-Петербург, ул.Константина Заслонова, дом 23

Общие сведения

Государственное бюджетное учреждение дополнительного образования
Дом детского творчества Центрального района Санкт-Петербурга «Фонтанка-32»

Юридический адрес: Санкт-Петербург, набережная реки Фонтанки дом, 32

Фактический адрес: Санкт-Петербург, ул.Константина Заслонова, дом 23, Литера А

Руководитель ОУ: Леонова Людмила Викторовна 417-53-54

Заместитель руководителя ОУ: Михейкина Татьяна Михайловна 417-60-02

Специалист отдела образования,
Курирующий вопросы профилактики
детского дорожно-транспортного
Травматизма- главный специалист
отдела образования
администрации Центрального района
Санкт- Петербурга

Апостолова Татьяна Борисовна 417-46-59

Закрепленный за ОУ работник
Госавтоинспекции инспектор ДПС

Юдина Д. Д. +7 915 501-89-03

Ответственный за организацию
работы по профилактике
детского дорожно-транспортного
травматизма в ОУ,
педагог - организатор

Кузнецова Анна Игоревна 417-60- 04

Руководитель или ответственный
работник дорожно- эксплуатационной
организации, осуществляющей
содержание уличной
дорожной сети
начальник службы дорожного надзора
СПб ГУДП «Центр»

Стадченко Наталья Евгеньевна 271-67-37

Руководитель или ответственный
работник дорожно-эксплуатационной
организации, осуществляющей
содержание внутридворовой территории,
заместитель руководителя по АХР

Великомушина Татьяна Васильевна 417-60-03

Количество учащихся 460

Наличие кабинета по БДД 3, (1 этаж)

Наличие уголков (стендов) по БДД 11 стендов на 1 этаже,

Наличие автогородка (площадки) по БДД мобильная учебная площадка "Перекресток" - 60 м кв.

Наличие автобусов ОУ нет

Владелец автобуса
(при наличии автобуса) нет

Время занятий в ОУ:
с 13.00 по 20:00

Телефоны оперативных служб:

01,02,03,112

28 отделения полиции Центрального района 573-51-50

Содержание

Планы-схемы ОУ.

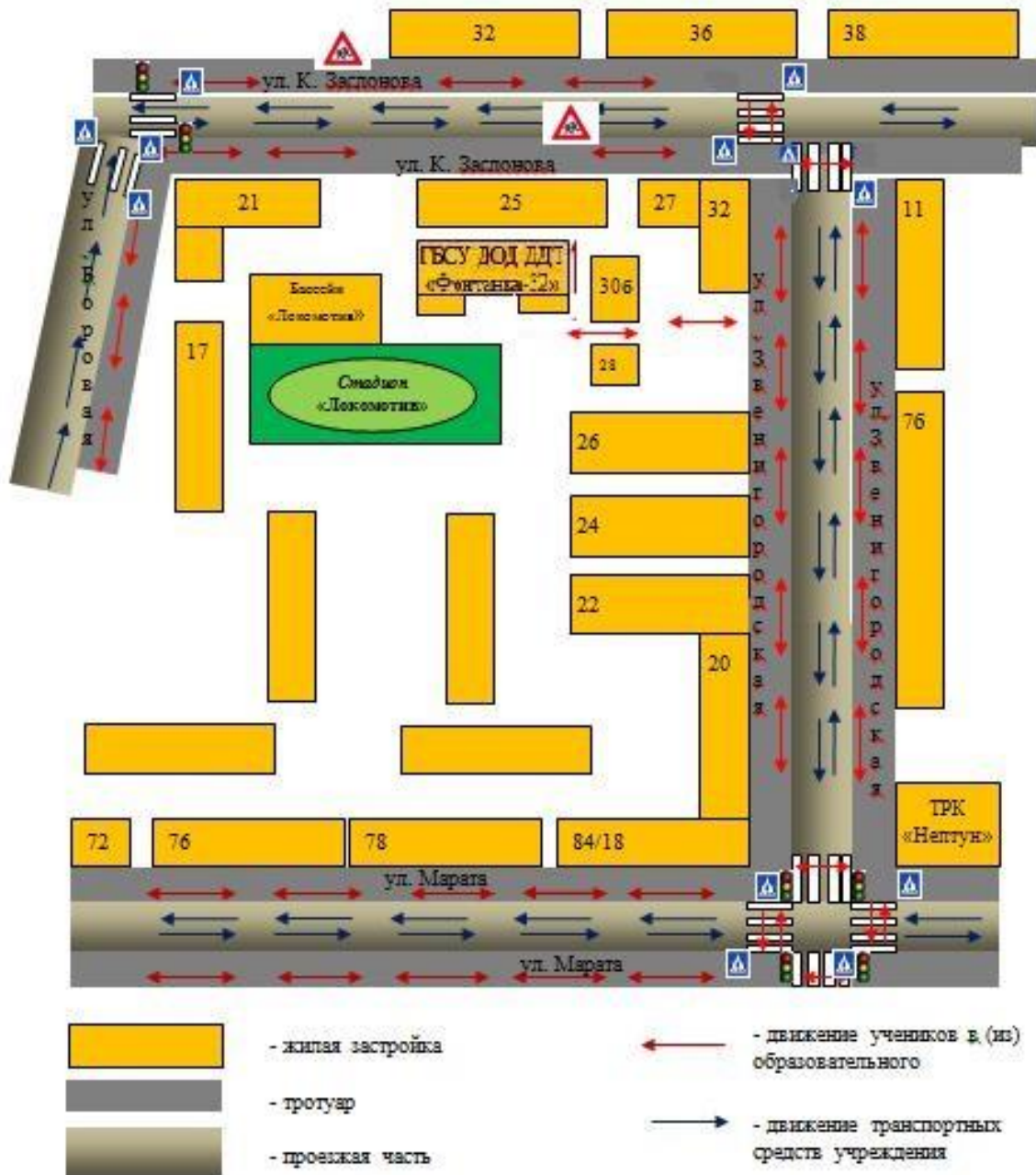
- 4) район расположения ОУ, пути движения транспортных средств и детей (учеников, обучающихся);
- 5) схема организации дорожного движения в непосредственной близости от ОУ с размещением знаков ПДД;
- 6) маршруты движения организованных групп детей от ОУ к наиболее часто посещаемым объектам в ходе учебного процесса (например: стадион, парк, спортивно-оздоровительный комплекс);
- 7) пути движения транспортных средств к местам разгрузки/погрузки и рекомендуемые безопасные пути передвижения детей по территории образовательного учреждения.

1. Планы-схемы ОУ.

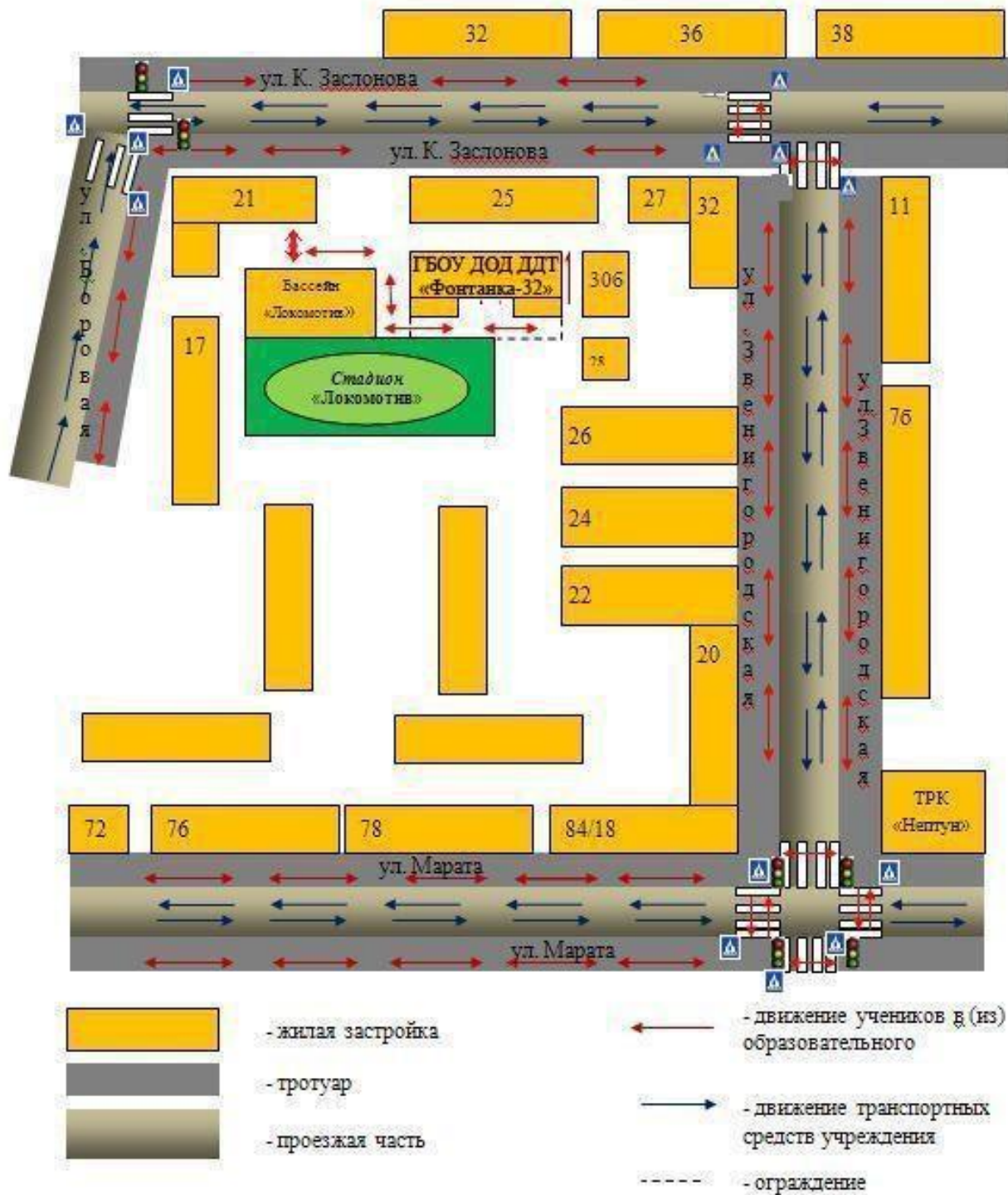
План-схема района расположения ОУ, пути движения транспортных средств и детей (обучающихся)



2.Схема организации дорожного движения в непосредственной близости от ОУ с размещением знаков ПДД



3. Маршруты движения организованных групп детей от ОУ к наиболее часто посещаемым объектам в ходе учебного процесса (например: стадион, парк, спортивно-оздоровительный комплекс)



4. Пути движения транспортных средств к местам разгрузки/погрузки и рекомендуемые безопасные пути передвижения детей по территории образовательного учреждения

